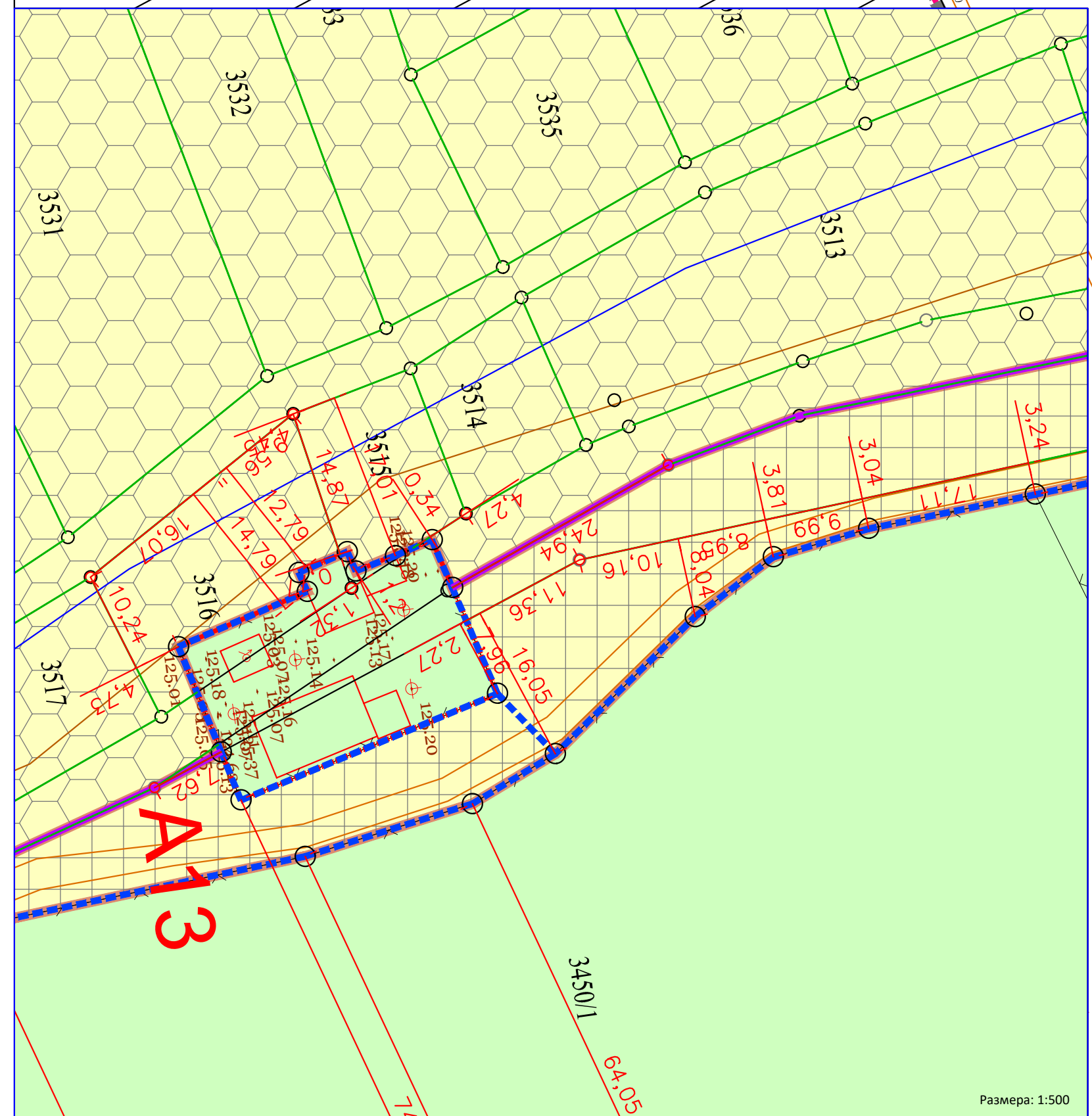
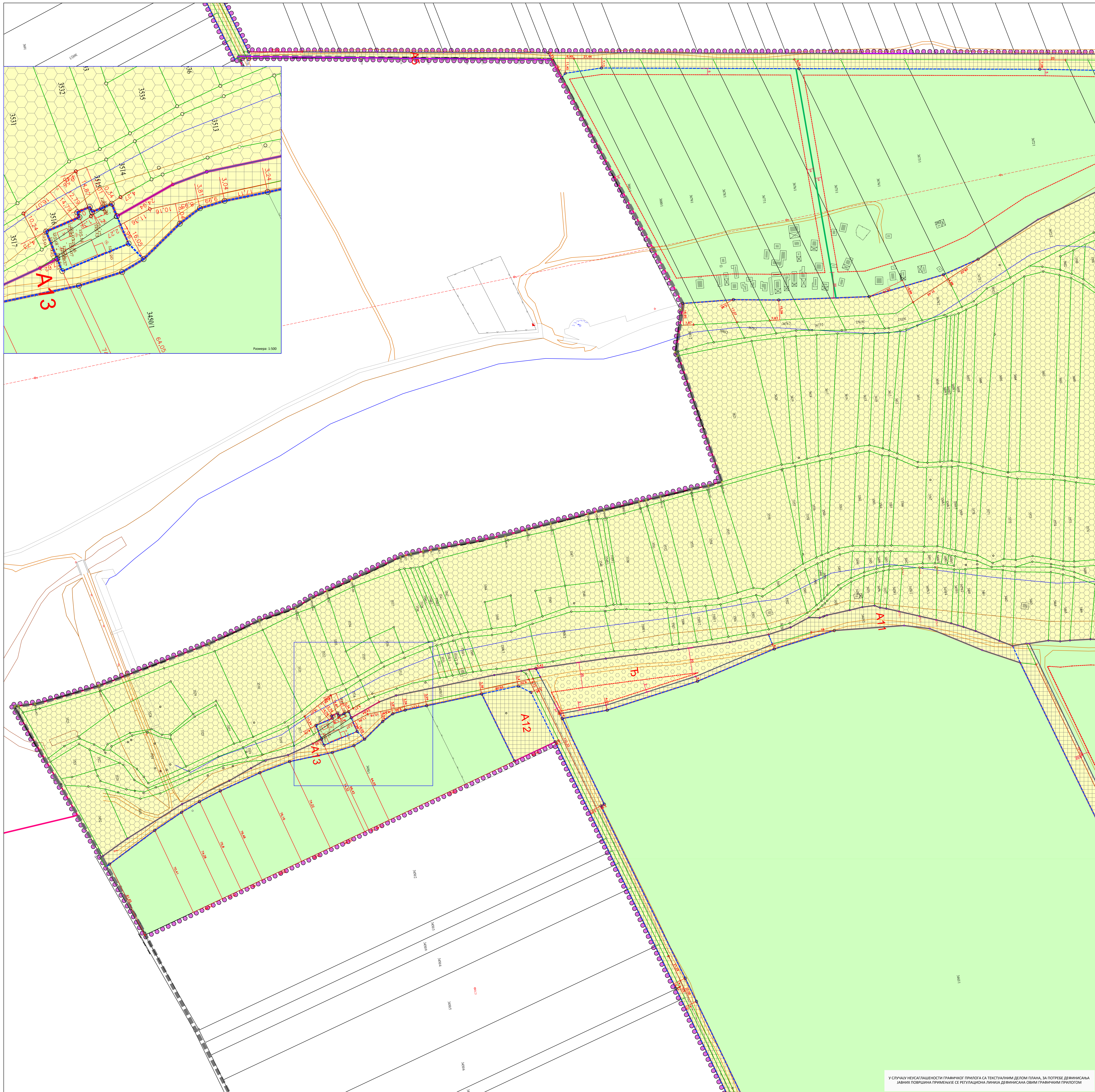
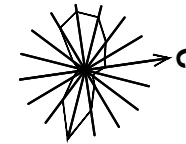
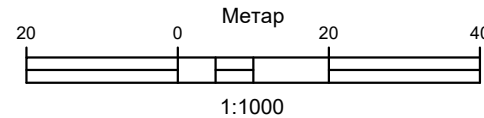


ПЛАН ДЕТАЉНЕ РЕГУЛАЦИЈЕ
ТУРИСТИЧКО-РЕКРЕАТИВНОГ КОМПЛЕКСА
"ЈЕЗЕРО БОРКОВАЦ"



РЕГУЛАЦИОНИ ПЛАН
СА АНАЛИТИЧКО-ГЕОДЕТСКИМ ЕЛЕМЕНТИМА ЗА
ОБЕЛЕЖАВАЊЕ, СА ПЛАНОМ ГРАЂЕВИНСКИХ ПАРЦЕЛА
И ГРАЂЕВИНСКИМ ЛИНИЈАМА - ЛИСТ 8

ПОВРШИНЕ ЈАВНЕ НАМЕНЕ

- АКУМУЛАЦИЈА - ЈЕЗЕРО "БОРКОВАЦ" СА ОБЛОМ
САОБРАЋАЈНИ КОРИДОРИ И ПОВРШИНЕ
ПЛАНА

РЕГУЛАЦИОНИ ПЛАН СА АНАЛИТИЧКО-ГЕОДЕТСКИМ ЕЛЕМЕНТИМА ЗА ОБЕЛЕЖАВАЊЕ
И ПЛАНОМ ГРАЂЕВИНСКИХ ПАРЦЕЛА

- РЕГУЛАЦИОНА ЛИНИЈА ПО ПОСТОЈЕЋОЈ ГРАНИЦИ ПАРЦЕЛЕ
РЕГУЛАЦИОНА ЛИНИЈА ПО ПЛАНИРАНОЈ ГРАНИЦИ ПАРЦЕЛЕ
ГРАЂЕВИНСКА ПАРЦЕЛА ЗА ЈАВНЕ НАМЕНЕ
ГРАНИЦА ПАРЦЕЛА КОЈЕ СЕ УНИДАЈУ
ГРАНИЦА ГРАЂЕВИНСКОГ ЗЕМЉИШТА ВАН ГРАЂЕВИНСКОГ ПОДРУЧЈА НАСЕЉА

ПОВРШИНЕ ЗА ОСТАЛЕ НАМЕНЕ

- ОСТАЛЕ ПОВРШИНЕ
ГРАНИЦА УРБАНИСТИЧКЕ ЦЕЛИНЕ
ГРАЂЕВИНСКА ЛИНИЈА
ГРАНИЦА ОБУХВАТА ПЛАНА
ГРАНИЦА ГРАЂЕВИНСКОГ ПОДРУЧЈА НАСЕЉА РУМА
ГРАНИЦА ОПШТИНЕ

ИСОИКАЦ ИЗРАДЕ ПЛАНА	ОПШТИНА ИРИГ ОВЛАШЋЕНО ЛИЦЕ ДП ЗАВОД ЗА УРБАНИЗАМ ВОЈВОДИНЕ В.Д. ДИРЕКТОРА: ПРЕДРАГ КИЧЕВИЋ, ДИПЛОМ. ГРАЂЕВИНИНГ ПОМОЋНИК ДИРЕКТОРА: ИР. ВЛАДИМИР ПИХТЕР, ДИПЛОМ. ИНЖ. АРХ.	Печат и потпис:
ОБРАЗЛОЖЕЊЕ	НАЗИВ ПЛАНА НАЗИВ КАРТЕ ОДГОВОРНИ УРБАНИСТА САРАДНИЦИ	Печат и потпис:
Е-2863	Размер: 1:1000 Датум: Мај 2024. ГОДИНЕ	Број лист: 5.8

У СЛУЧАЈУ НЕУСАГЛАШЕНОСТИ ГРАФИЧКОГ ПРИЛОГА СА ТЕКСТУАЛНИМ ДЕЛОМ ПЛАНА, ЗА ПОТРЕБЕ ДЕФИНИСАЊА
ЈАВНИХ ПОВРШИНА ПРИМЕНЈУЈЕ СЕ РЕГУЛАЦИОНА ЛИНИЈА ДЕФИНИСАНА ОВИМ ГРАФИЧКИМ ПРИЛОГОМ